

Razítko oprávněné osoby:

Podpis: _____ Datum: _____

[illegible]

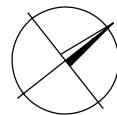
LEGENDA SÍŤ:

CETIN, a.s.

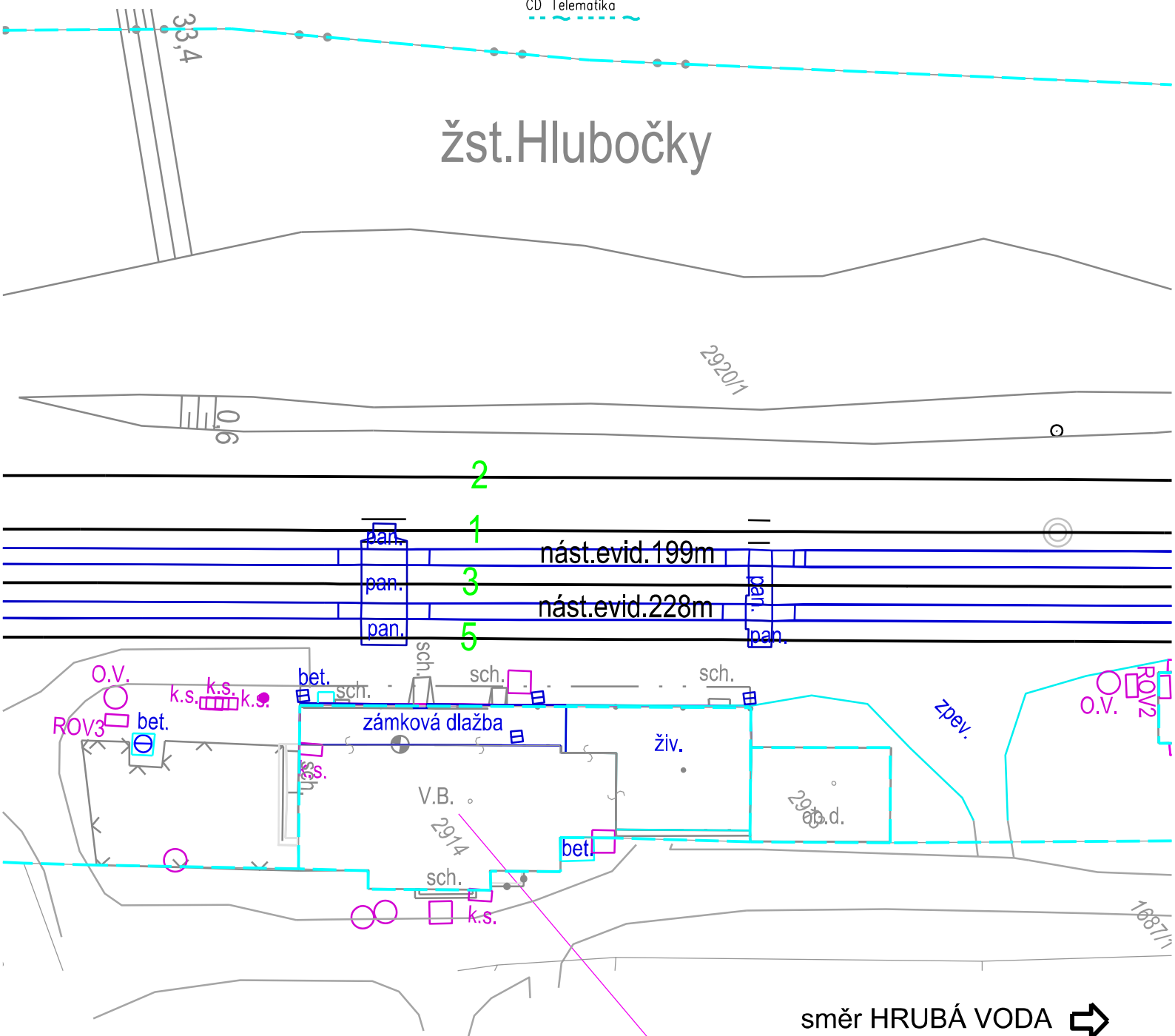
- Radiové síť (ba.41:Sdel2:tl.1)
- Nezaměřená poloha (ba.49:Sdelnep:tl.1)
- Sdělovací nadzemní bez rozlišení (ba.41:Sdel2:tl.1)
- Sdělovací podzemní bez rozlišení (ba.49:Sdelnep:tl.1)

ČEZ Distribuce, a.s.

- Venkovní silové vedení VN (ba.53:Silnop14:tl.1)
- Podzemní silové vedení NN (ba.53:Silnop7:tl.1)_v kan. Siln.11
- Venkovní silové vedení NN (ba.53:Silnop6:tl.1)
- GasNet, s.r.o.
- Plyn podzemní středotlak (ba.116:Plyn11:tl.1)
- SSZT - OŘ Olomouc
- ČD Telematika



žst. Hlubočky



LEGENDA:

- Osa koleje
- Hranice pozemku Správy železnic s.o.

SEZNAM PS, SO :

PS 11-01-21 TZZ Hrubá Voda - Hlubočky

M 1:500

PO PŘÍPOMÍNKÁCH 11/2021
08/2021

"Rekonstrukce TZZ Hlubočky - Hrubá Voda včetně PZS
a přejezdu (P7535) v km 17,872 trati Olomouc - Opava"

Koordinální situační výkres km 14,950

C3-1

15,0

LEGENDA SÍTÍ:

CETIN, a.s.

--- Radiové sítě (ba.41:Sdel2:tl.1)

--- Nezaměřená poloha (ba.49:Sdelnep:tl.1)

--- Sdělovací nadzemní bez rozlišení (ba.41:Sdel2:tl.1)

--- Sdělovací podzemní bez rozlišení (ba.49:Sdelnep:tl.1)

ČEZ Distribuce, a.s.

--- Venkovní silové vedení VN (ba.53:Silnop14:tl.1)

--- Podzemní silové vedení NN (ba.53:Silnop7:tl.1)_v kan. Siln.11


--- Venkovní silové vedení NN (ba.53:Silnop6:tl.1)

GasNet, s.r.o.

--- Plyn podzemní středotlak (ba.116:Plyn11:tl.1)

SSZT - OŘ Olomouc

ČD Telematika



směr HLUBOČKY

směr HRUBÁ VODA →

PS 11-01-21

X168

16,8

LEGENDA:

- Osa koleje
- Hranice pozemku Správy železnic s.o.
- Projektovaná zařízení dle PS 11-01-21

SEZNAM PS, SO :

PS 11-01-21 TZZ Hrubá Voda - Hlubočky

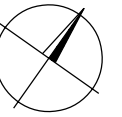
PO PŘÍPOMÍNKÁCH 11/2021
08/2021

M 1:500

"Rekonstrukce TZZ Hlubočky - Hrubá Voda včetně PZS
a přejezdu (P7535) v km 17,872 trati Olomouc - Opava"

Koordinální situační výkres km 16,800

C3-2



směr HRUBÁ VODA ➡

km 16,960

PS 11-01-31

PB28

Bude provedena demontáž a přemístění stávajícího PN - PB28 do nové km polohy 16,990
Zapojení dle kabelového schématu nově výpichem z kabelu č. 807 - 7p

km 17,142

km 17,157

LEGENDA:

- Osa koleje
- Hranice pozemku Správy železnic s.o.
- Projektovaná zařízení dle PS 11-01-21

SEZNAM PS, SO :

PS 11-01-31 PZS přejezdu P7535 v km 17,872

LEGENDA SÍTÍ:

- CETIN, a.s.
 - Radiové sítě (ba.41:Sdel2:tl.1)
 - Nezaměřená poloha (ba.49:Sdelnep:tl.1)
 - Sdělovací nadzemní bez rozlišení (ba.41:Sdel2:tl.1)
 - Sdělovací podzemní bez rozlišení (ba.49:Sdelnep:tl.1)
- ČEZ Distribuce, a.s.
 - Venkovní silové vedení VN (ba.53:Silnop14:tl.1)
 - Podzemní silové vedení NN (ba.53:Silnop7:tl.1)_v kan. Siln.11
 - Venkovní silové vedení NN (ba.53:Silnop6:tl.1)
- GasNet, s.r.o.
 - Plyn podzemní středotlak (ba.116:Plyn11:tl.1)
- SSZT - OŘ Olomouc - stávající kabelová trasa
- ČD Telematika

PO PŘÍPOMINKÁCH 11/2021
08/2021

M 1:500

"Rekonstrukce TZZ Hlubočky - Hrubá Voda včetně PZS
a přejezdu (P7535) v km 17,872 trati Olomouc - Opava"

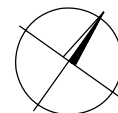
Koordinační situační výkres km 16,980-17,170

C3-3

↩ směr HLUBOČKY

17,0

17,1



LEGENDA SÍTÍ:

CETIN, a.s.

- Radiové síť (ba.41:Sdel2:tl.1)
- Nezaměřená poloha (ba.49:Sdelnep:tl.1)
- Sdělovací nadzemní bez rozlišení (ba.41:Sdel2:tl.1)
- Sdělovací podzemní bez rozlišení (ba.49:Sdelnep:tl.1)

ČEZ Distribuce, a.s.

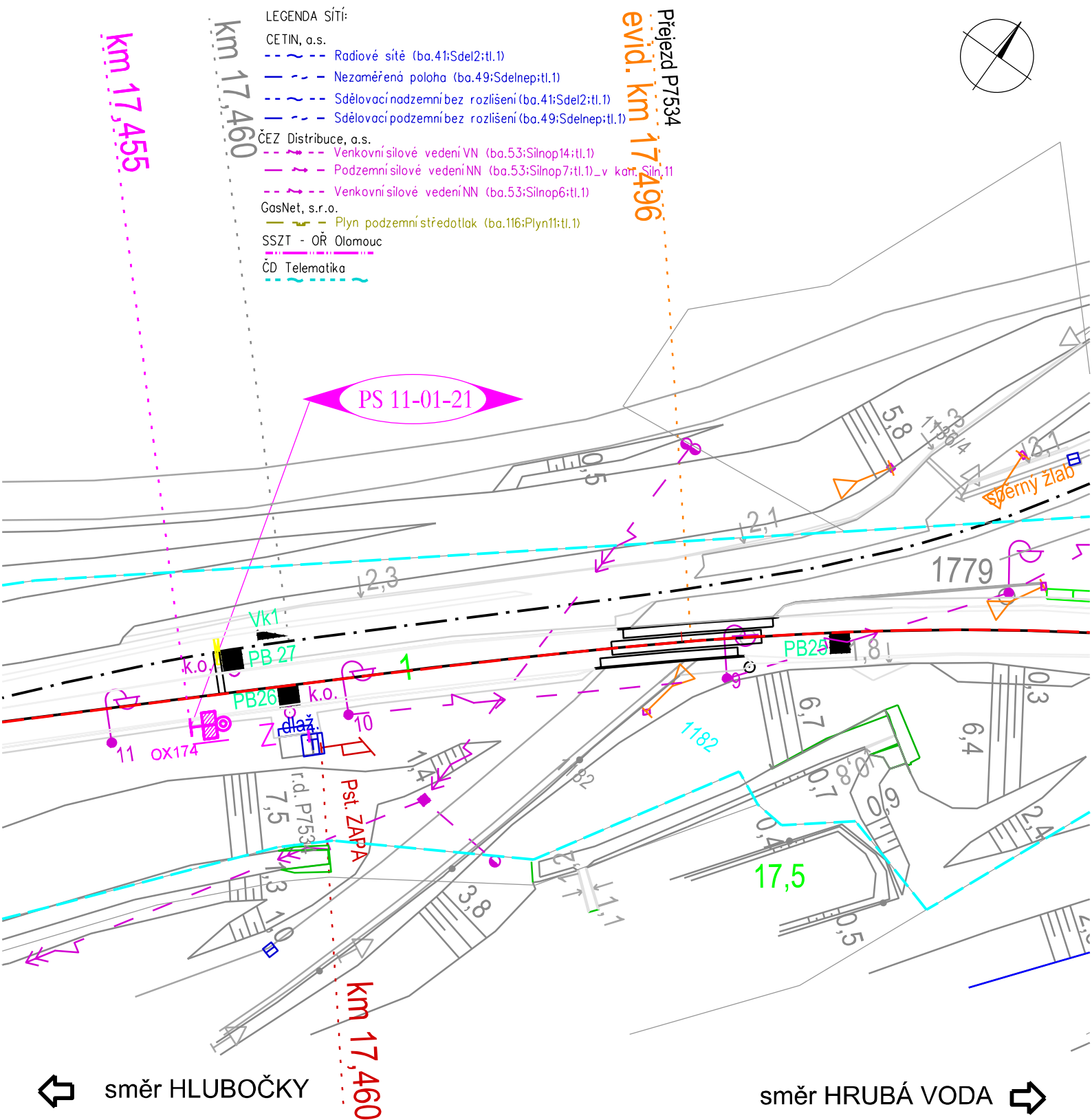
- Venkovní silové vedení VN (ba.53:Silnop14:tl.1)
- Podzemní silové vedení NN (ba.53:Silnop7:tl.1)_v kotl. Siln.11
- Venkovní silové vedení NN (ba.53:Silnop6:tl.1)

GasNet, s.r.o.

- Plyn podzemní středotlak (ba.116:Plyn11:tl.1)

SSZT - OR Olomouc

ČD Telematika



← směr HLUBOČKY

směr HRUBÁ VODA →

LEGENDA:

- Osa koleje
- - - Hranice pozemku Správy železnic s.o.
- Projektovaná zařízení dle PS 11-01-21

SEZNAM PS, SO :

PS 11-01-21 TZZ Hrubá Voda - Hlubočky

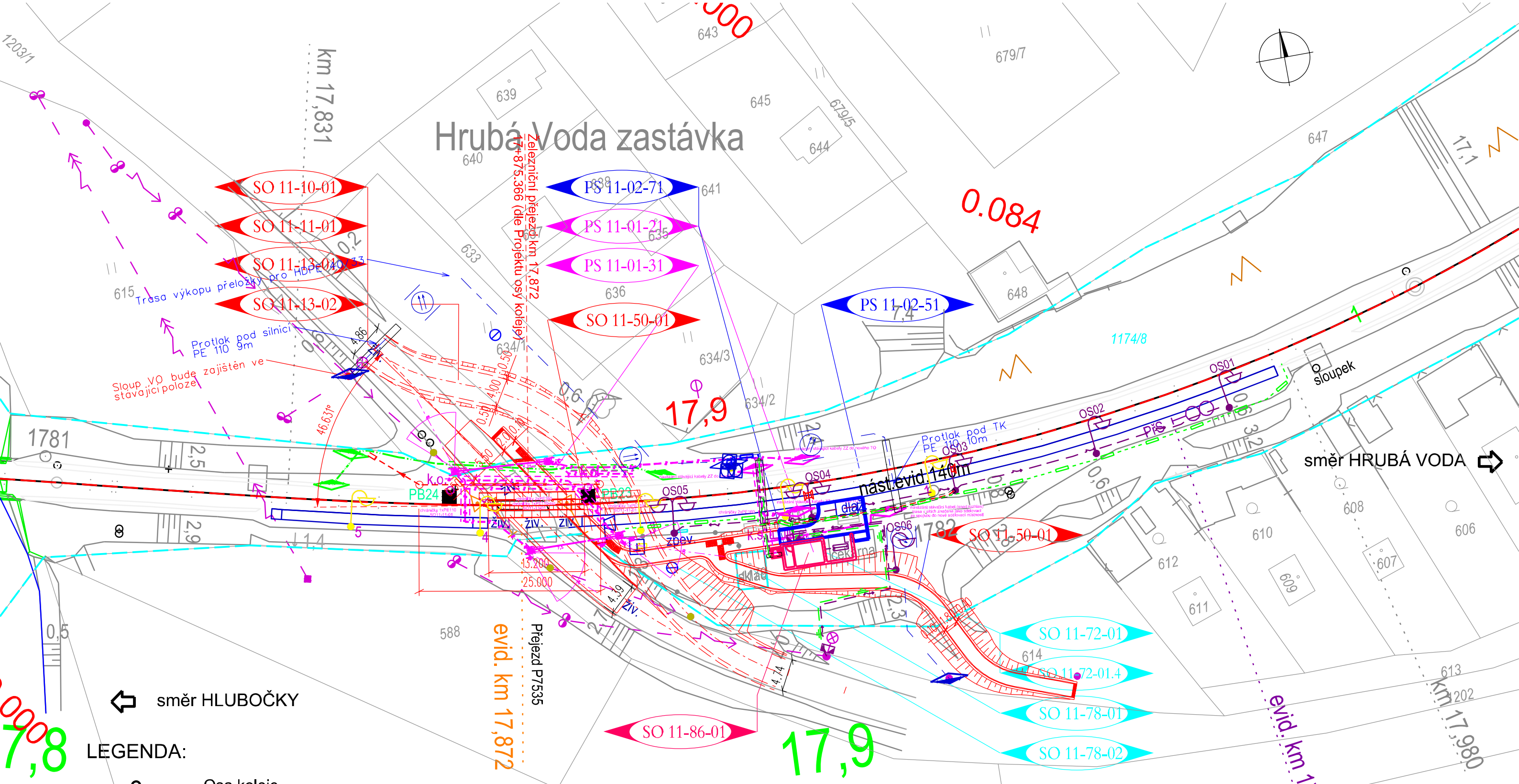
M 1:500

PO PŘÍPOMÍNKÁCH 11/2021
08/2021

"Rekonstrukce TZZ Hlubočky - Hrubá Voda včetně PZS
a přejezdu (P7535) v km 17,872 trati Olomouc - Opava"

Koordinální situační výkres km 17,480

C3-4



← směr HLUBOČKY

LEGENDA:

- Osa koleje
- - - - - Hranice pozemku Správy železnic s.o.

SEZNAM PS, SO :

- PS 11-01-21 TZZ Hrubá Voda - Hlubočky
- PS 11-01-31 PZS přezdu P7535 v km 17,872
- PS 11-02-71 Informační zařízení zast. Hrubá Voda
- PS 11-02-51 Přeložky mimodrážních sdělovacích sítí
- SO 11-10-01 Železniční svršek v km 17,872
- SO 11-11-01 Železniční spodek v km 17,872
- SO 11-13-01 Přezdová konstrukce v km 17,872
- SO 11-13-02 Přezdová konstrukce v km 17,872-objízdna trasa
- SO 11-50-01 Přístupová komunikace
- SO 11-72-01 Technologický objekt
- SO 11-72-01.04 Elektroinstalace a hromosvod
- SO 11-78-01 Demolice strážního domku a přístřešku
- SO 11-78-02 Odstranění studny u strážního objektu
- SO 11-86-01 Elektrická přípojka PZZ a úprava osvětlení nástupiště

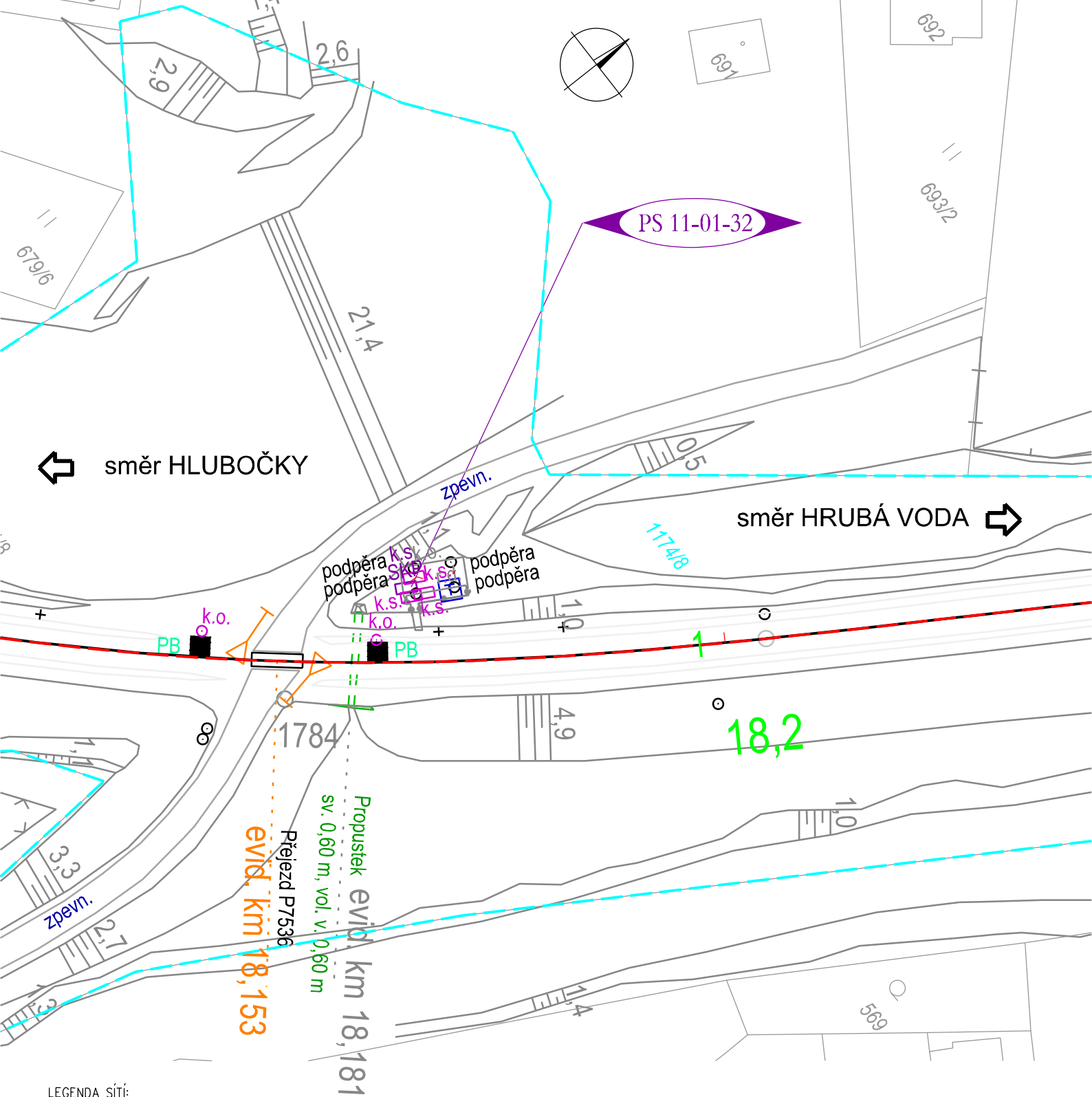
- CETIN, a.s.
 - - - - - Radiové sítě (ba.41;Sdel2;tl.1)
 - - - - - Nezaměřená poloha (ba.49;Sdelnep;tl.1)
 - - - - - Sdělovací nadzemní bez rozlišení (ba.41;Sdel2;tl.1)
 - - - - - Sdělovací podzemní bez rozlišení (ba.49;Sdelnep;tl.1)
- ČEZ Distribuce, a.s.
 - - - - - Venkovní silové vedení VN (ba.53;Silnop14;tl.1)
 - - - - - Podzemní silové vedení NN (ba.53;Silnop7;tl.1)_v kan. Siln.11
 - - - - - Venkovní silové vedení NN (ba.53;Silnop6;tl.1)
- GasNet, s.r.o.
 - - - - - Plyn podzemní středotlak (ba.116;Plyn11;tl.1)

- SSZT - OŘ Olomouc
- ČD Telematika

M 1:500

PO PŘÍPOMÍNKÁCH 11/2021
08/2021

"Rekonstrukce TZZ Hlubočky - Hrubá Voda včetně PZS a přezdu (P7535) v km 17,872 trati Olomouc - Opava"	
Koordinační situační výkres km 17,800-18,000	C3-5



LEGENDA SÍTÍ:

CETIN, a.s.

- - - - - Radiové sítě (ba.41:Sdel2:tl.1)
- - - - - Nezaměřená poloha (ba.49:Sdelnep:tl.1)
- - - - - Sdělovací nadzemní bez rozlišení (ba.41:Sdel2:tl.1)
- - - - - Sdělovací podzemní bez rozlišení (ba.49:Sdelnep:tl.1)

ČEZ Distribuce, a.s.

- - - - - Venkovní silové vedení VN (ba.53:Silnop14:tl.1)
- - - - - Podzemní silové vedení NN (ba.53:Silnop7:tl.1)_v kan. Siln.11
- - - - - Venkovní silové vedení NN (ba.53:Silnop6:tl.1)

GasNet, s.r.o.

- - - - - Plyn podzemní středotlak (ba.116:Plyn11:tl.1)

SSZT - OŘ Olomouc

ČD Telematika

LEGENDA:

- Osa koleje
- - - - - Hranice pozemku Správy železnic s.o.
- Projektovaná zařízení dle PS 11-01-32

SEZNAM PS, SO :

PS 11-01-32 Úpravy PZS P7536 v km 18,153

M 1:500



PO PŘIPOMÍNKÁCH 11/2021
08/2021

"Rekonstrukce TZZ Hlubočky - Hrubá Voda včetně PZS
a přejezdu (P7535) v km 17,872 trati Olomouc - Opava"

Koordinační situační výkres km 18,200

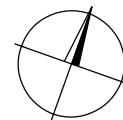
C3-6

LEGENDA:

-  Osa koleje
-  Hranice pozemku Správy železnic s.o.

SEZNAM PS, SO :

PS 11-01-21 TZZ Hrubá Voda - Hlubočky



LEGENDA SÍTÍ:

CETIN, a.s.

-- ~ -- Radiové sítě (ba.41:Sdel2:tl.1)

-- ~ -- Nezaměřená poloha (ba.49:Sdelnep:tl.1)

-- ~ -- Sdělovací nadzemní bez rozlišení (ba.41:Sdel2:tl.1)

-- ~ -- Sdělovací podzemní bez rozlišení (ba.49:Sdelnep:tl.1)

ČEZ Distribuce, a.s.

-- ~ -- Venkovní silové vedení VN (ba.53:Silnop14:tl.1)

-- ~ -- Podzemní silové vedení NN (ba.53:Silnop7:tl.1)_v kan. Siln.11

-- ~ -- Venkovní silové vedení NN (ba.53:Silnop6:tl.1)

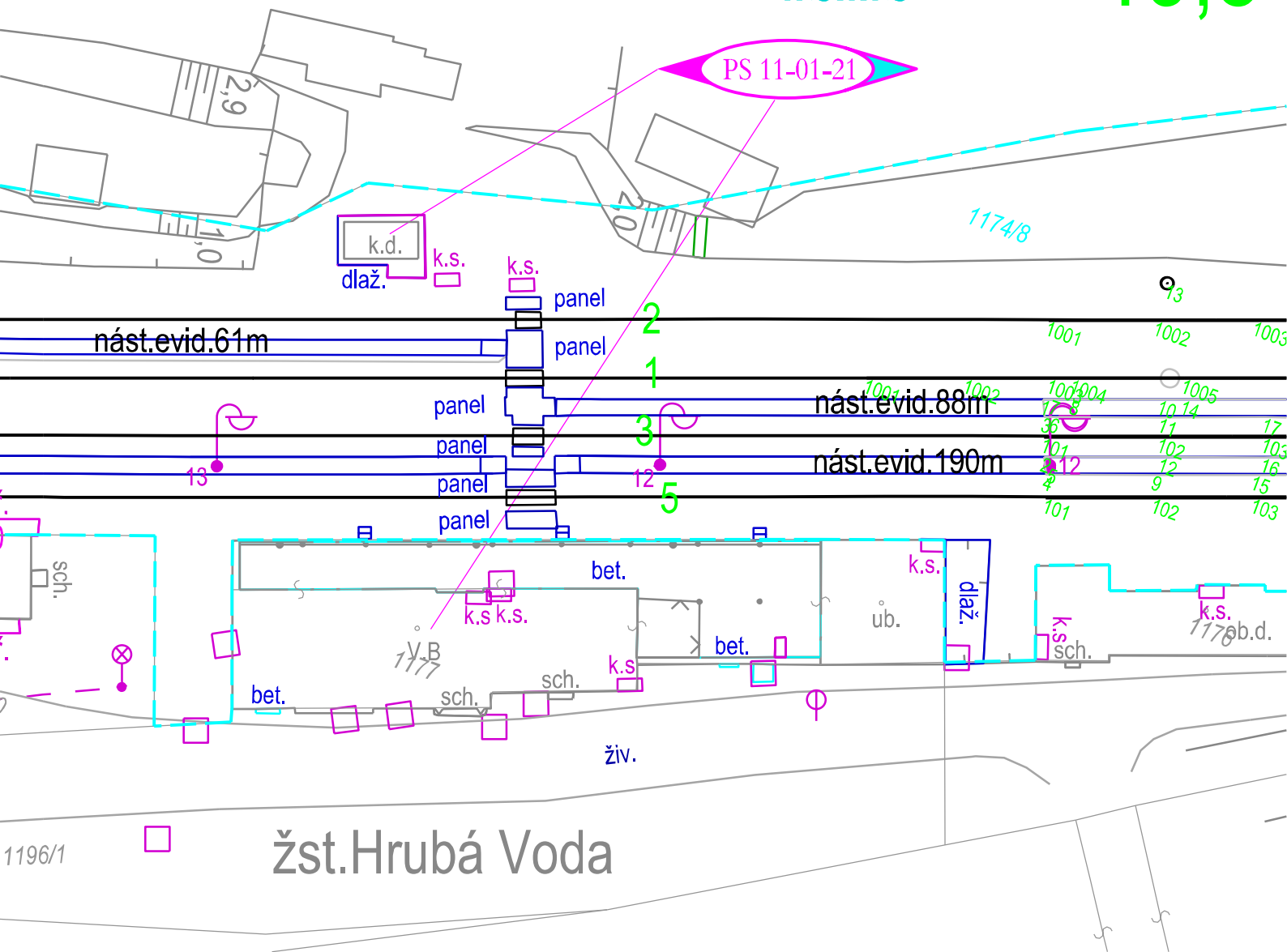
GasNet, s.r.o.

-- ~ -- Plyn podzemní středotlak (ba.116:Plyn11:tl.1)

SSZT - OŘ Olomouc

ČD Telematika

19,5



← směr HLUBOČKY

19,5

PO PŘÍPOMÍNKÁCH 11/2021

M 1:500

08/2021

"Rekonstrukce TZZ Hlubočky - Hrubá Voda včetně PZS
a přejezdu (P7535) v km 17,872 trati Olomouc - Opava"

C3-7

Koordinální situační výkres km 19,450